

«СОГЛАСОВАНО»

Глава Бухарайского сельского поселения

Р.И.Нуриев

« 1 » 2019г.

«УТВЕРЖДАЮ»

Директор МБОУ «Бухарайская ООШ»

Р.А.Николаев

« 1 » 2019г.

«СОГЛАСОВАНО»

Исполняющий обязанности  
Начальника МКУ «Управление  
образования Исполнительного  
комитета ЗМР»

Н.А.Алчина

« 1 » 2019г.

«СОГЛАСОВАНО»

Начальник ОГИБДД ОМВД  
России по Заинскому району  
майор полиции

Р.Д.Гарифуллин

« 1 » 2019г.

## ПАСПОРТ

дорожной безопасности образовательной организации

Муниципальное бюджетное общеобразовательное учреждение «Бухарайская  
основная общеобразовательная школа» Заинского муниципального района

Республики Татарстан

(наименование образовательного учреждения)

## Общие сведения

Муниципальное бюджетное общеобразовательное учреждение «Бухарайская основная общеобразовательная школа» Заинского муниципального района Республики Татарстан

(Полное наименование образовательного учреждения)

Тип образовательной организации: бюджетное

Юридический адрес: 423536, Российская Федерация, Республика Татарстан, Заинский район, село Бухарай, улица Школьная, дом 12

Фактический адрес: 423536, Российская Федерация, Республика Татарстан, Заинский район, село Бухарай, улица Школьная, дом 12

Руководители образовательного учреждения:

Директор (руководитель) Николаев Руслан Александрович 8(85558)67-7-23

(фамилия, имя, отчество)

(телефон)

Заместитель директора по УВР Шигабетдинова Лилия Равгатовна 8(85558)67-7-23

(фамилия, имя, отчество)

(телефон)

Ответственные работники

Муниципального органа

Образования

Исполняющий обязанности

Начальника МКУ «Управление

Образования Исполнительного

Комитета ЗМР»

(должность)

Н.А.Алчина

(фамилия, имя, отчество)

8(85558) 3-27-42

(телефон)

Ответственные от

Трансавтоинспекции

Инспектор по пропаганде

ОГИБДД ОМВД России по

Заинскому району лейтенант полиции

Платонов С.В.

(фамилия, имя, отчество)

8(85558)7-74-57

(телефон)

Ответственные работники

на мероприятия по профилактике

детского травматизма

учитель ОБЖ

(должность)

Рахматуллин Айнур Хамзич

(фамилия, имя, отчество)

8(85558)67-7-23

(телефон)

Руководитель или ответственный

работник дорожно-эксплуатационной

организации, осуществляющей

поддержание улично-дорожной сети (УДС)

Начальник управления филиала

ООО «Татнефтедор» Заинский УАД

Ганске А.В.

(фамилия, имя, отчество)

8(85558)7-77-53

(телефон)

Руководитель или ответственный

работник дорожно-эксплуатационной

организации, осуществляющей

ержание технических средств  
ганизации дорожного  
ижения (ТСОДД)\*  
чальник управления филиала  
ОО»Татнефтедор»Заинский УАД

Ганске А.В.  
(фамилия, имя, отчество)

8(85558)7-77-53  
(телефон)

личество учащихся 58

личие уголка по БДД имеется, 1 этаж  
(если имеется, указать место расположения)

личие класса по БДД -  
(если имеется, указать место расположения)

личие автогородка (площадки) по БДД -

личие автобуса в образовательном учреждении TST41D  
(при наличии автобуса)

аделец автобуса МБОУ «Бухарайская ООШ» Заинского муниципального района  
(образовательное учреждение, муниципальное образование и др.)

ремя занятий в образовательном учреждении:

8.00 – 14.40

еклассные занятия: 14.40 – 19.00

#### **Телефоны оперативных служб:**

ТС: 010 – пожарная служба

020 – полиция

030 – скорая помощь

040 – аварийная газовая служба

ЛАЙН: 001 – пожарная служба

002 – полиция

003 – скорая помощь

004 – аварийная газовая служба

инная дежурно-диспетчерская служба – 112

правление образования- (885558) 7-08-13; (885558) 3-27-42

елефон доверия полиции-(885558) 7-14-21

сплатный телефон доверия (круглосуточно)- 8-800-2000-122

орячая» линия МВД РТ (843) 291-30-91

журная часть - (885558) 7-02-02

БДД – (885558) 7-76-98

## Содержание

План-схемы образовательной организации (сокращение – ОО).

1. Район расположения образовательной организации, пути движения транспортных средств и детей (обучающихся).
2. Организация дорожного движения в непосредственной близости от образовательной организации с размещением соответствующих технических средств организации дорожного движения, маршруты движения детей и расположение парковочных мест.
3. Маршруты движения организованных групп детей от образовательной организации к стадиону, парку или спортивно-оздоровительному комплексу.
4. Пути движения транспортных средств к местам разгрузки/погрузки и рекомендуемые безопасные пути передвижения детей по территории образовательной организации.

Информация об обеспечении безопасности перевозок детей специальным транспортным средством (автобусом).

1. Общие сведения.
2. Маршрут движения автобуса образовательной организации.
3. Безопасное расположение остановки автобуса у образовательной организации.

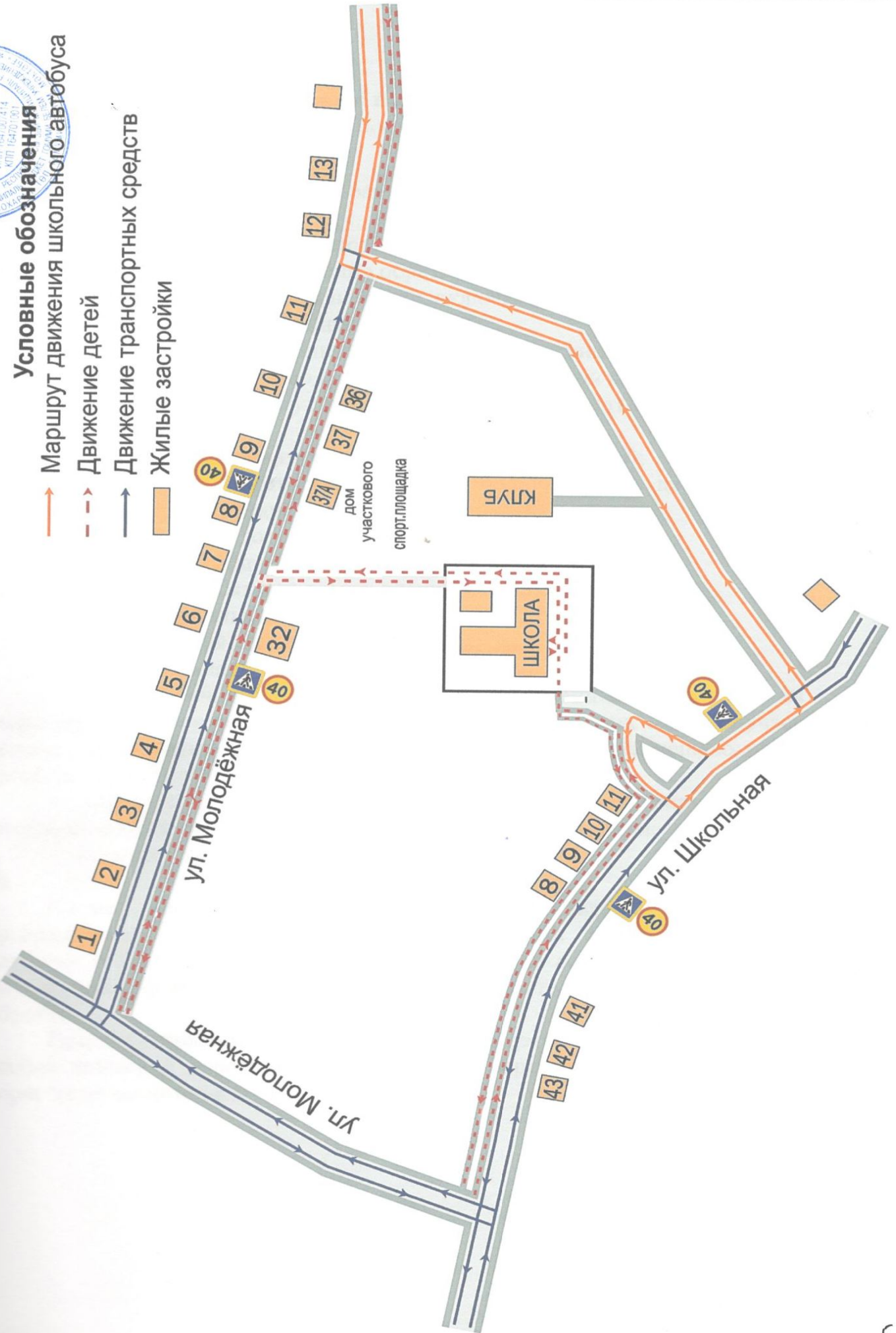
Приложения.

План-схема пути движения транспортных средств и детей при проведении дорожных ремонтно-строительных работ вблизи образовательной организации.

Согласованно  
Директор МБОУ «Бухарайская ООШ»  
Зайского муниципального района  
Ханжеев Р.А. Николаев.  
17.05.2019г.

### Условные обозначения

- > Маршрут движения школьного автобуса
- - -> Движение детей
- > Движение транспортных средств
- Жилые застройки



## Рекомендации к составлению план-схемы района расположения образовательной организации

1. Район расположения образовательной организации определяется группой жилых домов, зданий и улично-дорожной сетью с учетом остановок общественного транспорта (выходов из станций метро), центром которого является непосредственно образовательная организация;

2. Территория, указанная на схеме, включает:

- образовательную организацию;
- стадион вне территории образовательной организации, на котором могут проводиться занятия по физической культуре (*при наличии*);
- парк, в котором могут проводиться занятия с детьми на открытом воздухе (*при наличии*);
- спортивно-оздоровительный комплекс (*при наличии*);
- жилые дома, в которых проживает большая часть детей данной образовательной организации;
- автомобильные дороги и тротуары.

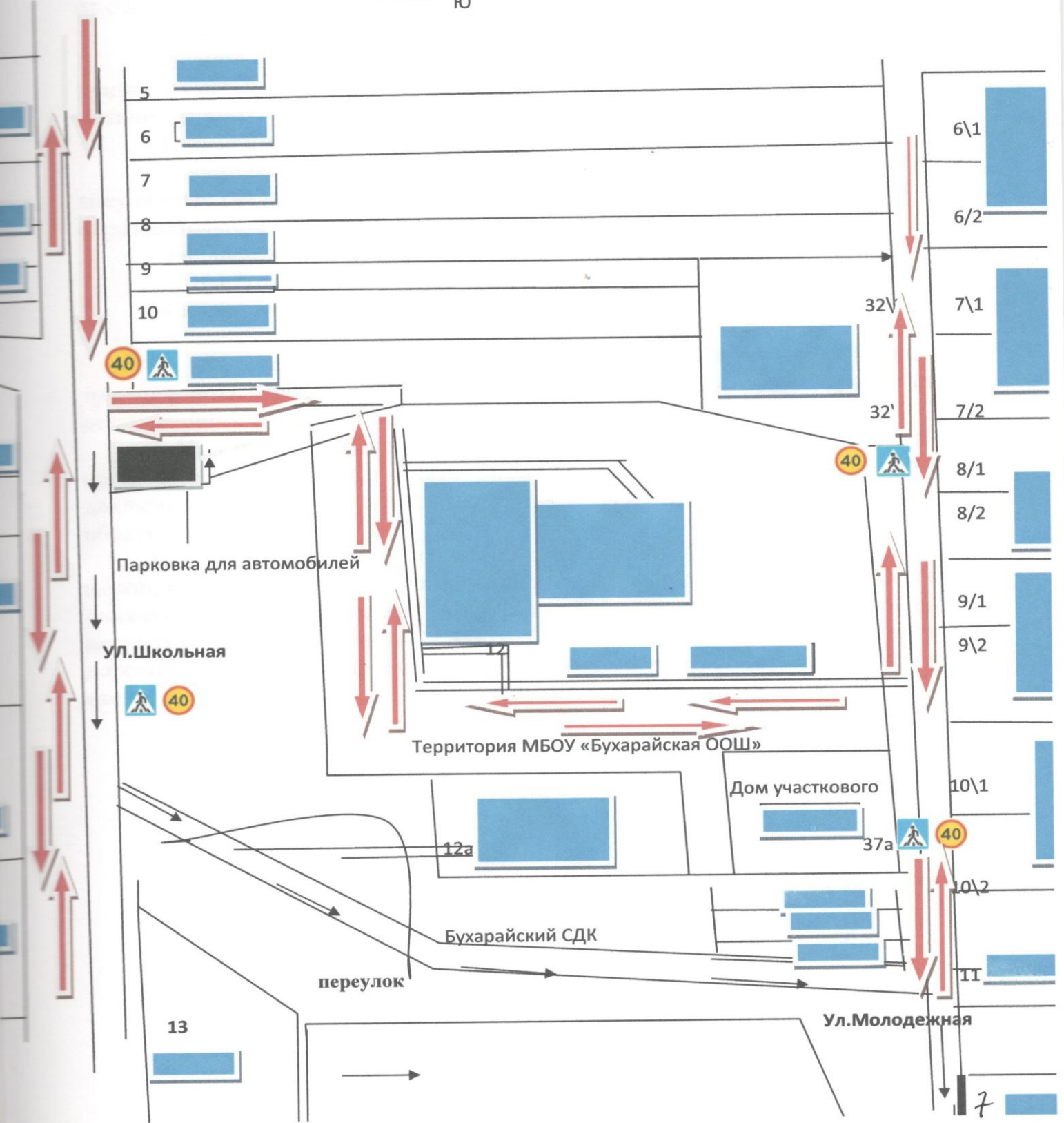
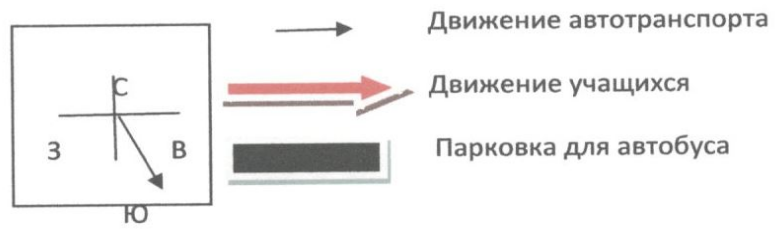
3. На схеме обозначены:

- расположение жилых домов, зданий и сооружений;
- сеть автомобильных дорог;
- пути движения транспортных средств;
- пути движения детей в/из образовательную организацию;
- опасные участки (места несанкционированных переходов на подходах к образовательной организации, места имевших место случаев дорожно-транспортных происшествий с участием детей-пешеходов и детей-велосипедистов);
- уличные (наземные – регулируемые / нерегулируемые) и внеуличные (надземные и подземные) пешеходные переходы;
- названия улиц и нумерация домов.

Схема необходима для общего представления о районе расположения образовательной организации. На схеме обозначены наиболее частые пути движения детей от дома (от отдаленных остановок маршрутных транспортных средств) к образовательной организации и обратно.

При исследовании маршрутов движения детей необходимо уделить особое внимание опасным зонам, где дети пересекают проезжие части дорог не по пешеходному переходу.

**2.Схема организации дорожного движения в непосредственной близости от ОУ с размещением соответствующих технических средств организации дорожного движения, маршрутов движения детей и расположения парковочных мест**



## **Рекомендации к составлению схемы организации дорожного движения в непосредственной близости от образовательной организации**

1. Схема организации дорожного движения ограничена автомобильными дорогами, находящимися в непосредственной близости от образовательной организации.

2. На схеме обозначаются:

- здание образовательной организации с указанием территории, принадлежащей непосредственно образовательной организации (при наличии указать ограждение территории);
- автомобильные дороги и тротуары;
- уличные (наземные – регулируемые/нерегулируемые) и внеуличные (надземные/подземные) пешеходные переходы на подходах к образовательной организации;
- дислокация существующих дорожных знаков и дорожной разметки;
- другие технические средства организации дорожного движения;
- направление движения транспортных средств по проезжей части;
- направление безопасного маршрута движения детей.

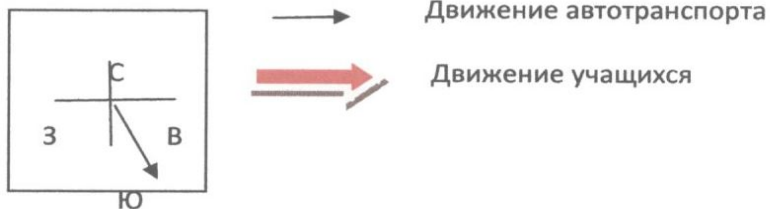
3. На схеме указано расположение остановок маршрутных транспортных средств и безопасные маршруты движения детей от остановочного пункта к образовательной организации и обратно;

4. При наличии стоянки (парковочных мест) около образовательной организации, указывается место расположение и безопасные маршруты движения детей от парковочных мест к образовательной организации и обратно.

К схеме (в случае необходимости) должен быть приложен план мероприятий по приведению существующей организации дорожного движения к организации дорожного движения, соответствующей нормативным техническим документам, действующим в области дорожного движения, по окончании реализации которого готовится новая схема.



### 3. Маршруты движения организованных групп детей от образовательного учреждения к стадиону, парку или спортивно-оздоровительному комплексу

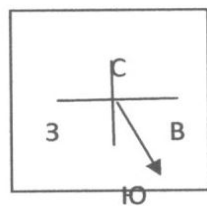


**Рекомендации к составлению схемы маршрутов движения организованных групп детей от образовательной организации к стадиону, парку или спортивно-оздоровительному комплексу**

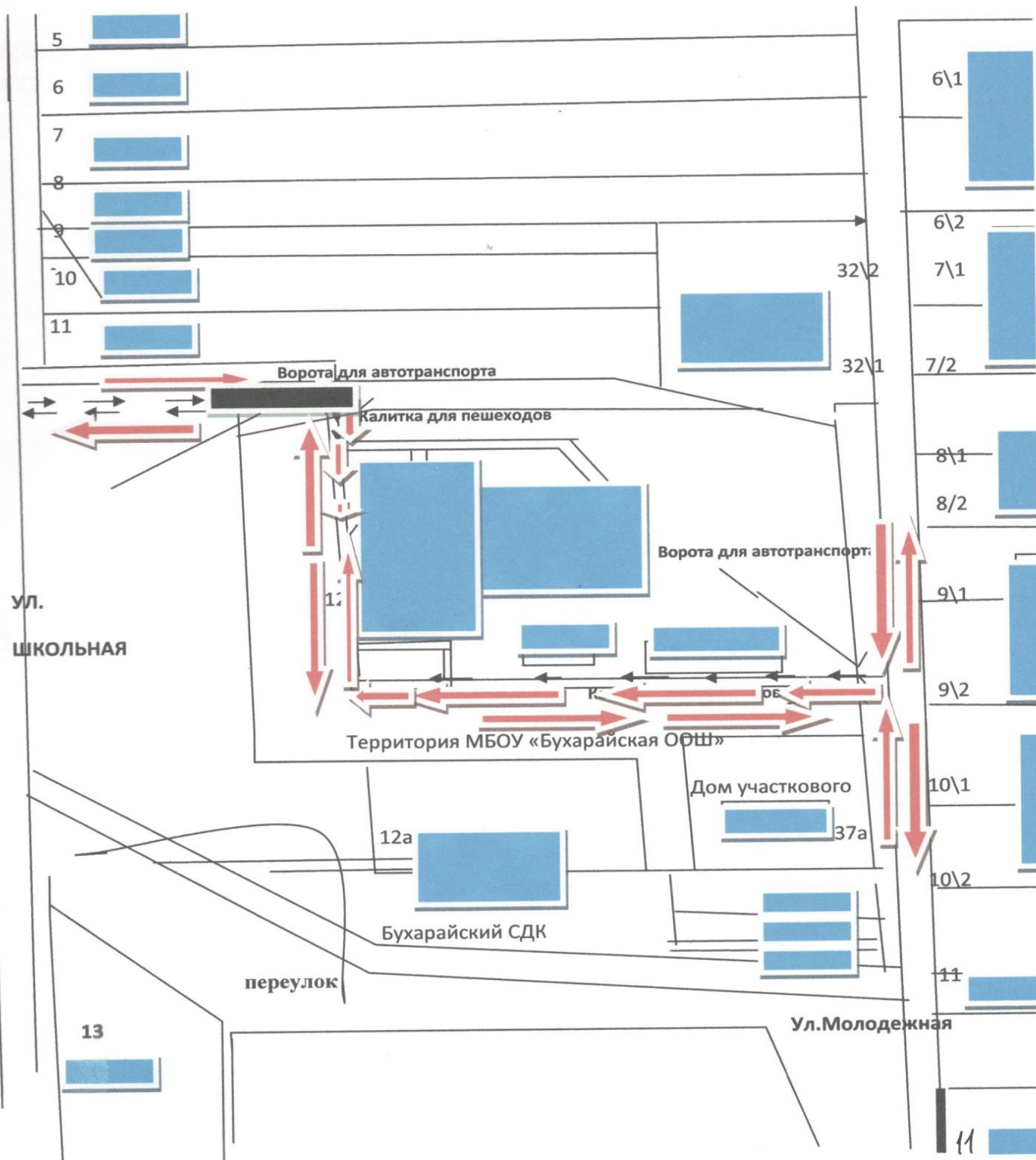
На схеме района расположения образовательной организации указываются безопасные маршруты движения детей от образовательной организации к стадиону, парку или спортивно-оздоровительному комплексу и обратно.

Эти схемы должны использоваться преподавательским составом при организации движения групп детей к местам проведения занятий вне территории образовательной организации.

**4. Пути движения транспортных средств к местам разгрузки/погрузки и рекомендуемые безопасные пути передвижения детей по территории ОУ**



- въезд/выезд транспортных средств
- Движение детей и подростков на территории
- Место разгрузки и погрузки

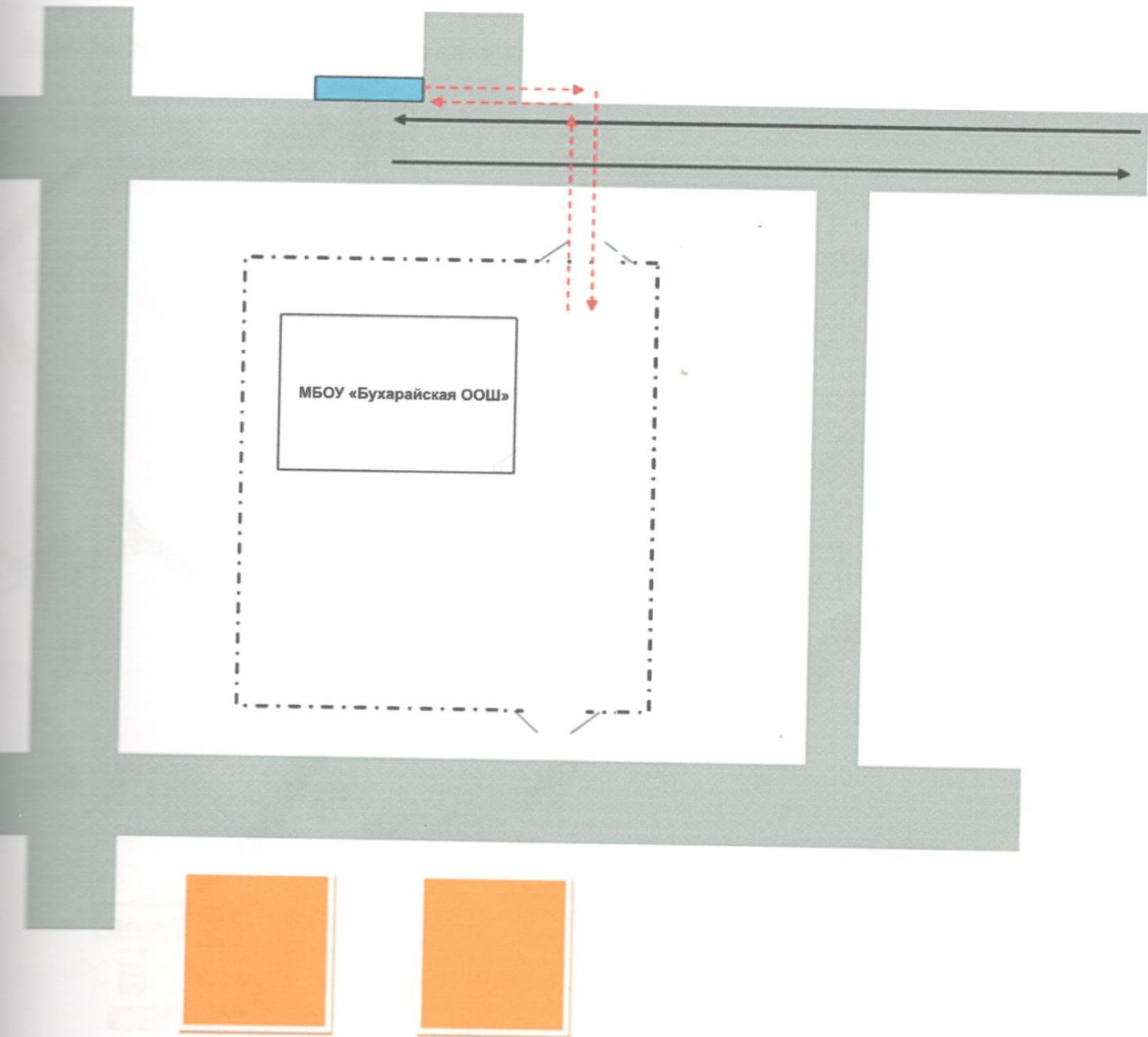





**Рекомендации к составлению схемы пути движения транспортных средств к местам разгрузки/погрузки и рекомендуемые безопасные пути передвижения детей по территории образовательной организации**

На схеме указывается примерная траектория движения транспортных средств на территории образовательной организации, в том числе места погрузки/разгрузки, а также безопасный маршрут движения детей во время погрузочно-разгрузочных работ.

В целях обеспечения безопасного движения детей по территории образовательной организации необходимо исключить пересечения путей движения детей и путей движения транспортных средств.

## 5. Безопасное расположение остановки автобуса у образовательного учреждения

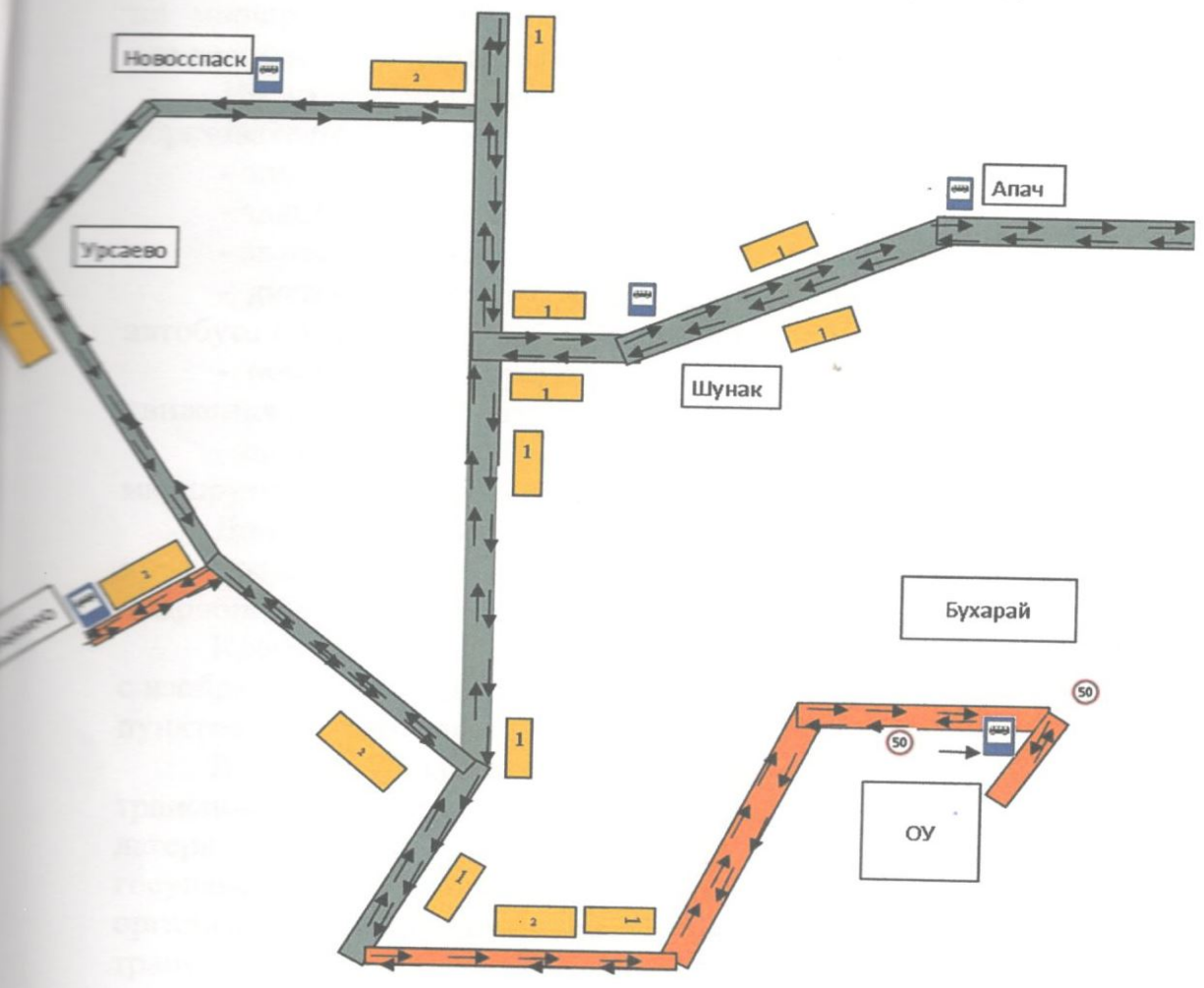


-  - движение школьного автобуса
-  - движение детей и подростков к месту посадки/высадки
-  - место посадки/высадки детей и подростков



Знаки дорожного движения; 2.3.1; 2.3.2; 2.3.3; 1.12.2;

## 2. Маршрут движения автобусов до образовательного учреждения



- Урсаево Название населенного пункта
- Маршрут движения автобусов ОУ
- Места остановок автобусов для посадки и высадки детей
- Обозначение автобусов

## Рекомендации к составлению схемы расположения остановки автобуса у образовательной организации

На схеме указываются населенные пункты, через которые следует автобус образовательной организации, оборудованные места остановок для посадки и высадки детей в каждом населенном пункте и в иных местах по маршруту движения автобуса; непосредственно населенный пункт, где расположена образовательная организация.

На схеме указывается безопасный маршрут следования автобуса образовательной организации из пункта А в пункт В, а также обозначены:

- жилые дома населенных пунктов;
- здание образовательной организации;
- автомобильные дороги;
- дислокация существующих дорожных знаков на пути следования автобуса образовательной организации;
- пешеходные переходы, пересекающие проезжую часть маршрута движения автобуса образовательной организации;
- другие технические средства организации дорожного движения на маршруте движения автобуса образовательной организации.

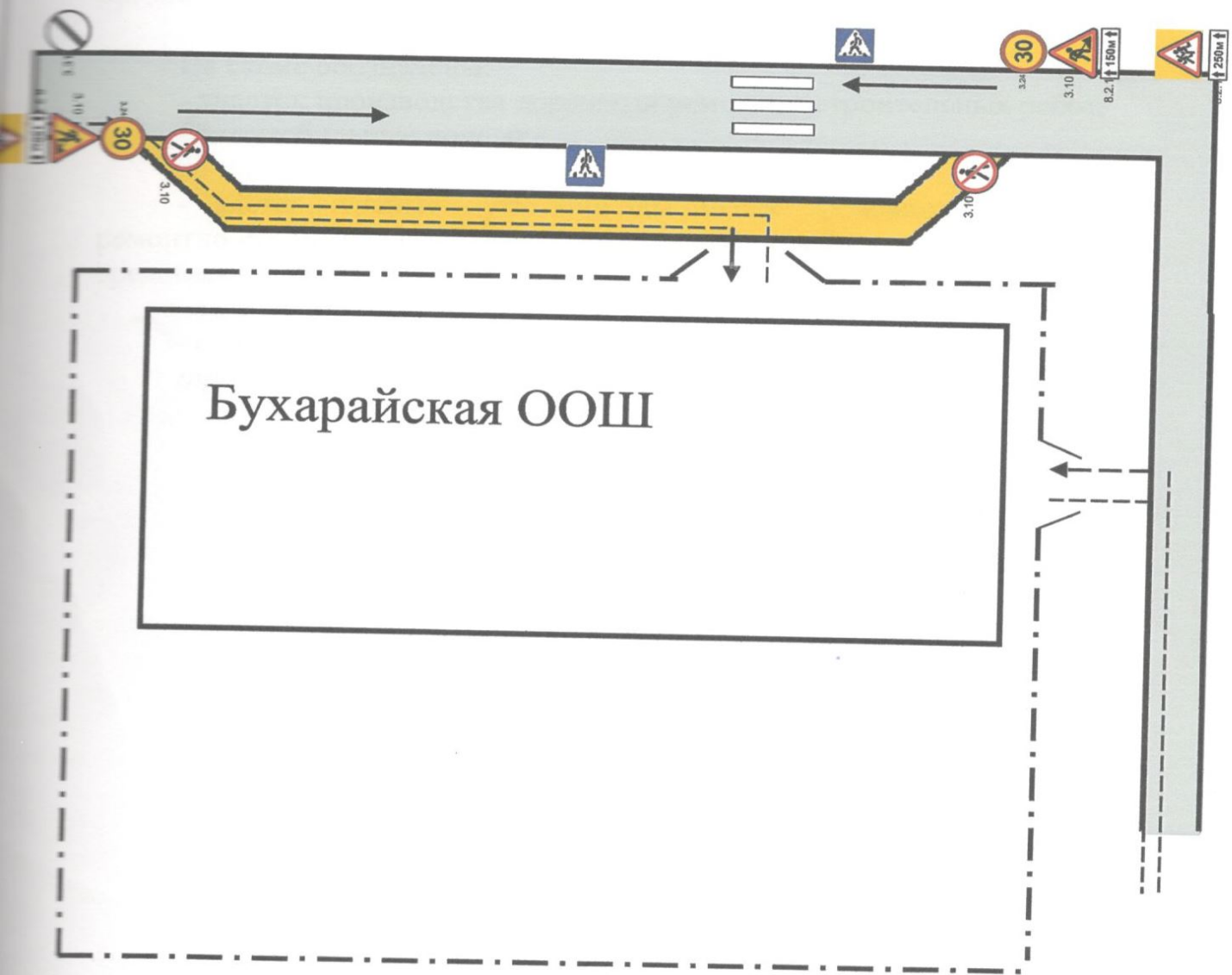
Дополнительно, при наличии трудных (опасных) участков дорог по пути следования автобуса, представляется целесообразным давать их подробное описание с рекомендациями по безопасному преодолению.




Кроме того, рекомендуется дополнять паспорт фотоматериалами с изображением таких участков, а также с изображениями остановочных пунктов и мест ожидания.

В случаях, когда осуществляется перевозка детей специальным транспортным средством на экскурсии, спортивные соревнования, в лагерь, к месту сдачи государственной аттестации и единого государственного экзамена, Паспорт безопасности образовательной организации дополняется схемами маршрута движения специального транспортного средства (автобуса).

## Приложение

### План-схема пути движения транспортных средств и детей (обучающихся, воспитанников) при проведении дорожных ремонтно-строительных работ вблизи образовательного учреждения



-  - временная пешеходная дорожка
-  - направление движения транспортного потока
-  - рекомендуемое направление движения детей (учеников)



**Рекомендации к составлению план-схемы пути движения  
транспортных средств и детей  
при проведении дорожных ремонтно-строительных работ  
вблизи образовательной организации**

На схеме указывается место производства дорожных ремонтно-строительных работ, его обустройство дорожными знаками и ограждениями, иными техническими средствами организации дорожного движения, а также безопасный маршрут движения детей к образовательной организации с учетом изменения маршрута движения по тротуару.

На схеме обозначены:

- участок производства дорожных ремонтно-строительных работ;
- автомобильные дороги;
- тротуары;
- альтернативные пути (обходы места производства дорожных ремонтно-строительных работ пешеходами и объезды транспортными средствами);
- здание образовательной организации;
- ограждение территории образовательной организации *(при наличии)*.

**II. Информация об обеспечении безопасности перевозок детей специальным транспортным средством (автобусом).**

*(при наличии автобуса(ов))*

**1. Общие сведения**

Марка TST41D  
 Модель TST41D  
 Государственный регистрационный знак X 455  
 Год выпуска 2015 Количество мест в автобусе 22  
 Соответствие конструкции требованиям, предъявляемым к школьным автобусам соответствует

**1. Сведения о водителях автобусов**

Фамилия, имя, отчество, телефон	Дата принятия на работу	Стаж вождения ТС категории D	Дата предстоящего медицинского осмотра	Период проведения стажировки	Сроки повышения квалификации	Допущенные нарушения ПДД / в том числе через «Глонас»
Бочкарев Александр Семенович	сентябрь, 2018	15	20.08.2019	-	-	-

**2. Организационно-техническое обеспечение**

- 1) Лицо, ответственное, за обеспечение безопасности дорожного движения (ФИО): Попова Л.В., Ямаева Г.Н., Барынина Н.А., Белов Е.В. назначены приказом №90 от 1.08.2019г. прошло аттестацию \_\_\_\_\_.
- 2) Организация проведения предрейсового медицинского осмотра водителя: осуществляет Сергеев А.К. (Ф.И.О. специалиста) на основании договора Б/Н от 01.09.2016г. действительного до \_\_\_\_\_ пролонгацией.
- 3) Организация проведения предрейсового технического осмотра транспортного средства: осуществляет: Бурмистров Ю.А. — начальник эксплуатации ООО «АТП-1» (Ф.И.О. специалиста) на основании трудового договора № б/н от 09.01.2017г. действительного до \_\_\_\_\_
- 4) Дата очередного технического осмотра август 2019г.

5 Место стоянки автобуса в нерабочее время – гаражи Транспортной компании «Авторитет» \_\_\_\_\_  
факты, исключающие несанкционированное использование \_\_\_\_\_

6 Место ремонта и технического обслуживания автобуса гараж транспортной компании «Авторитет» ИП «Сапогов» г. Заинск.

7 Наличие и работоспособность алкозамка. Факты сработки имеется, не работало.

### 3 Сведения о владельце автобуса

Юридический адрес владельца: 423536, Российская Федерация, Республика Татарстан, Заинский район, село Бухарай, улица Школьная, дом 12

Фактический адрес владельца: 423536, Российская Федерация, Республика Татарстан, Заинский район, село Бухарай, улица Школьная, дом 12

Телефон ответственного лица 8(85558) 67-7-23, 8 9179198265

*(при отсутствии автобуса)*

Директор (руководитель)  
образовательного учреждения \_\_\_\_\_



Николаев Р.А.  
(Ф.И.О.)